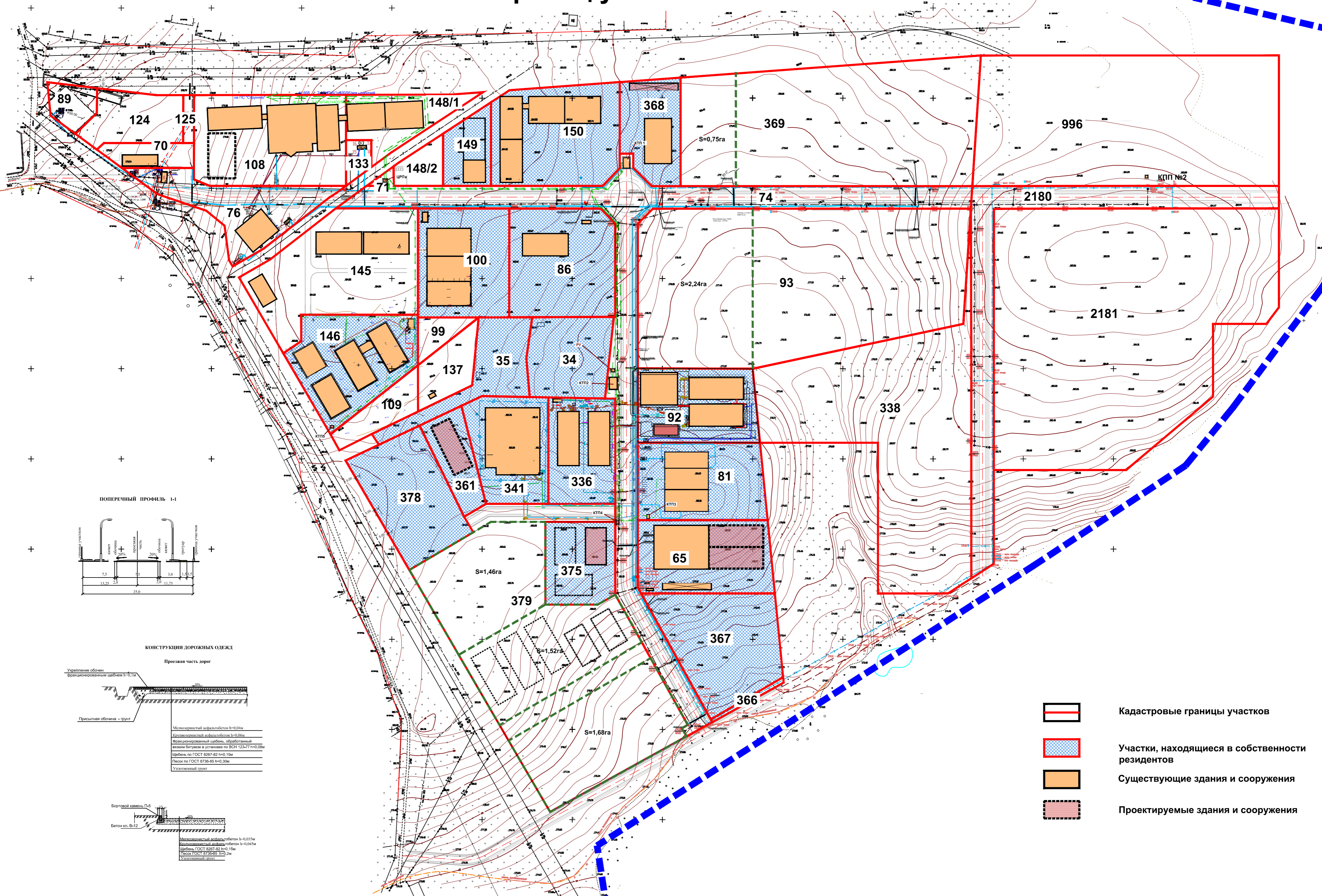




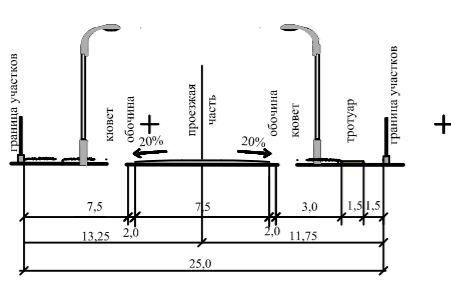


# Схема границ участков ООО "УК ППС"

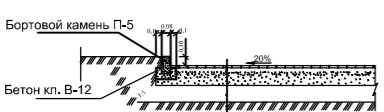
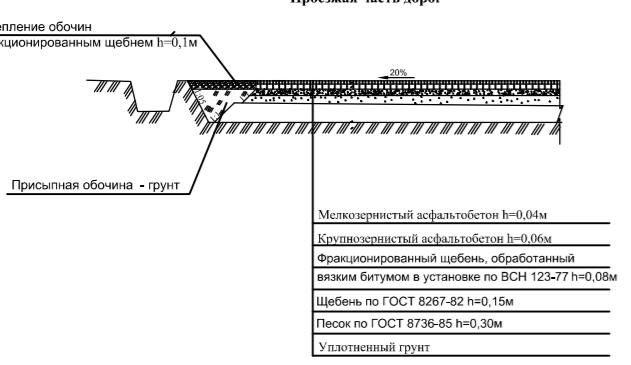


-  Кадастровые границы участков
-  Участки, находящиеся в собственности резидентов
-  Существующие здания и сооружения
-  Проектируемые здания и сооружения

ПОПЕРЕЧНЫЙ ПРОФИЛЬ 1-1



КОНСТРУКЦИИ ДОРОЖНЫХ ОДЕЖД



Мелкозернистый асфальтобетон  $\rho=0,04\text{м}$   
 Крупнозернистый асфальтобетон  $\rho=0,06\text{м}$   
 Фракционированный щебень, обработанный вяжущим битумом в устлавке по ВСН 123-77  $\rho=0,08\text{м}$   
 Щебень по ГОСТ 8267-82  $\rho=0,15\text{м}$   
 Песок по ГОСТ 8736-85  $\rho=0,20\text{м}$   
 Уплотненный грунт

Мелкозернистый асфальтобетон  $\rho=0,035\text{м}$   
 Крупнозернистый асфальтобетон  $\rho=0,045\text{м}$   
 Щебень по ГОСТ 8267-82  $\rho=0,15\text{м}$   
 Песок по ГОСТ 8736-85  $\rho=0,20\text{м}$   
 Уплотненный грунт